



اجرای «سایبان» در بزرگ ترین انجیرستان دیم جهان

مدیر باغبانی سازمان جهاد کشاورزی فارس: طرح، به تصویب وزارت جهاد رسیده و امسال اجرایی می شود

انجیر گرفتار آفت خام فروشی است

در همین ارتباط کمال یداللهی، رئیس انجمن ملی انجیر ایران، با اشاره به افزایش پارتدگی ها در ماه های گذشته از افزایش برداشت انجیر در سال جاری خیر داد و گفت: طبیعتا اجرای طرح سایبان می تواند سهم قابل توجهی در افزایش تولید انجیر داشته باشد. وی اظهار داشت: خام فروشی نه تنها ما را از ارزش افزوده بخش کشاورزی محروم می کند بلکه در بلند مدت بر روی ایجاد اشتغال و انگیزه باغداران نیز اثر منفی می گذارد. گفتنی است طرح سایبان پوششی است که محصولات باغات و مزارع را از سرما، گرما، شدت تابش نور خورشید، بارش باران، برف، تگرگ و همچنین هجوم آفات نباتی محافظت می کند و علاوه بر افزایش بهره وری، در افزایش ۳۰ تا ۴۰ درصدی کیفیت محصولات و کاهش مصرف آب نیز موثر است. برنامه ریزی ها و هدفگذاری ها نشان می دهد که قرار است در یک بازه ده ساله، ۲۸ هزار و ۸۱۵ هکتار از باغات استان فارس تحت پوشش طرح سایبان قرار بگیرند؛ یعنی بطور متوسط هر سال ۲ هزار و ۸۱۵ هکتار، اما آنچه در واقعیت رخ داده این است که طی سال های ۹۷، ۹۸ و چندماهه سال ۹۹ تنها ۱۸۲ هکتار از باغات موفق به اجرای طرح سایبان شده اند و این میزان از اجرای طرح با توجه به هدفگذاری انجام شده چندان قابل قبول به نظر نمی رسد، هرچند دلیل عمده این عقب ماندگی از اجرای برنامه ها، به کمبود منابع مالی و گرانی تجهیزات مورد نیاز برمی گردد.



«خبر جنوب» / مدیر باغبانی سازمان جهاد کشاورزی فارس از اجرای طرح سایبان در بزرگ ترین انجیرستان دیم جهان خیر داد و گفت: خوشبختانه این طرح به تصویب معاونت باغبانی وزارت جهاد کشاورزی رسیده و همین امسال اجرایی می شود. مجید رضا پاکاری درباره شیوه اجرای این طرح در باغات انجیر استهبانات گفت: برنامه ریزی ها بر این مبنا انجام شده که سایبان ها به صورت تک درختی اجرا شوند اما نه به این شکل که صرفا به انداختن توری روی درخت ها اکتفا شود بلکه سازه هایی با قابلیت جا به جایی و تغییر در حال طراحی است و اعتبار آن نیز تامین شده است. مدیر باغبانی سازمان جهاد کشاورزی فارس با بیان این که طرح به تصویب معاونت باغبانی وزارت جهاد کشاورزی رسیده و امسال اجرایی می شود، اظهار داشت: منابع اعتباری برای طراحی و ساخت سازه ها تامین شده است.

راهکاری جدید برای کاهش آتش زدن های عمدی اراضی ملی در فارس

«خبر جنوب»/ برای صیانت از عرصه های مرتعی و جنگلی به عنوان میراث ملی، همه محدوده های آسیب دیده از آتش سوزی در منابع طبیعی فارس نقشه برداری شده و در لیست سیاه واگذاری قرار گرفته است؛ براین اساس و به گفته مدیر کل منابع طبیعی و آبخیزداری فارس، واگذاری این اراضی ممنوع شده است. شهرام منتصری روز گذشته تاکید کرد که برخی از سودجویان با هدف تصرف اراضی ملی، اقدام به آتش زدن و تخریب پوشش گیاهی اراضی ملی می کنند، افزود: براساس سیاست های ابلاغی جدید سازمان جنگل ها، مراتع و آبخیزداری و در راستای صیانت و حراست از عرصه های منابع طبیعی هرگونه واگذاری در محدوده هایی که دچار آتش سوزی شده ممنوع است. به گفته منتصری، اراضی دچار آتش سوزی به هیچ عنوان قابل تصرف، کشت یا انجام فعالیت های عمرانی نظیر فعالیت های معدنی نبوده و در این اراضی تنها عملیات های اصلاحی و احیایی منابع طبیعی مانند درختکاری، بوته کاری و بذرپاشی برای ترمیم و احیاء انجام می شود. وی پیش بینی کرد که با این اقدام میزان آتش زدن عمدی و هدفمند اراضی ملی به شدت کاهش می یابد.



آبخیزداری و مقابله با پدیده فرونشست زمین

پدیده فرونشست عبارت است از فرورزش و یا نشست سطح زمین که به دلایل مختلفی در مقیاس بزرگ روی می دهد به طور معمول این اصطلاح به حرکت قائم رو به پایین سطح زمینی که می تواند با بردار اندک افقی همراه باشد، گفته می شود.



حسن مقیم

دکتری علوم و مهندسی آبخیزداری

و با عملیات‌ها و فعالیت‌های انسانی همانند برداشت بی‌رویه آب زیرزمینی، استخراج نفت و معدنکاری را می‌توان از شایع‌ترین دلایل پدیده‌ی فرونشست در جهان دانست.

متأسفانه کشور ما نیز جزء کشورهای دارای پدیده فرونشست می‌باشد. استان‌های خراسان رضوی، جنوبی و شمالی، فارس، همدان، تهران، قزوین، مرکزی، اصفهان، کرمان، سیستان و بلوچستان و هرمزگان از جمله استان‌های درگیر با پدیده فرونشست می‌باشند.

بالاترین و گورده فرونشست در جهان با ۳۲ سانتی‌متر متعلق به ایالت نیومکزیکو بوده که متأسفانه تا سال ۲۰۲۰ میلادی، این رکورد دوبار، یکی در سال ۲۰۱۰ میلادی با ۳۶ سانتی‌متر در تهران و دیگری در سال ۲۰۱۵ در استان فارس، بین دشت فسا و جهرم با ۵۴ سانتی‌متر (بیش از نیم متر) شکسته شده است و در حال حاضر، کشور ایران رکوردهای پدیده فرونشست در جهان است.

به ویژه در استان فارس به غیر از منطقه حد فاصل دشت فسا و جهرم، در دشت مرویشست و مجاورت تخت جمشید و همچنین در جنوب روستای مهدی آباد منطقه ایچ شهرستان استهبان که به عنوان بزرگترین فرونشست کشور شناخته شده است، می‌توان این پدیده را مشاهده کرد.

به نظر اکثر کارشناسان، کاهش شدید سطح آب‌های زیرزمینی در نتیجه برداشت‌های بی‌رویه، مهمترین دلیل فرونشست زمین در ایران است. زمانی که یک سفره آبی زیرزمینی (آبخوان) خالی می‌شود، زمین آن قسمت مانند اسفنجی که آب آن را کشیده باشند، جمع شده و در آن بخش از زمین حفره‌ای ایجاد می‌گردد که دیگر حتی با تزریق آب نیز قابل برگشت نمی‌باشد و به جرأت می‌توان گفت دیگر آن بخش از زمین برای همیشه مرده است.

پدیده فرونشست هیچ گونه درمانی ندارد و تنها راه مقابله با آن پیشگیری است. بر اساس تجربیات کشورهای دیگر، تنها راه پیشگیری از این پدیده، اصلاح روش‌های مدیریت منابع آب است. با توجه به رسالت آبخیزداری، در کنار فعالیت‌ها و اقداماتی همچون صرفه‌جویی در مصرف آب کشاورزی، گسترش آباری نوین، بازنگری در نوع محصولات، کنترل و نظارت بر برداشت آب از آبخوان‌ها را می‌توان از فعالیت‌های آبخیزداری به ویژه در حوزه آبخوان‌داری تغذیه مصنوعی و آبخوان‌ها، به عنوان راهکاری در راستای مقابله با پدیده فرونشست نام برد.

فعالیت‌های آبخوانداری با تغذیه و تقویت آبخوان‌ها و تزریق آب‌های سطحی به منابع آب زیرزمینی باعث احیا سفره‌های آب زیرزمینی شده و می‌تواند تأثیر به‌سزایی در عدم ایجاد این پدیده داشته باشد. روش‌های مختلف آبخیزداری (آبخوان‌داری) از جمله حوضچه‌های تغذیه مصنوعی، بندهای تأخیری، بخش‌سلااب و غیره می‌توانند با نفوذ آب به داخل سفره‌های آب زیرزمینی و تغذیه و احیا آنها علاوه بر حفظ منابع آبی، با جلوگیری از وقوع فرونشست، از منابع خاک‌ی کشور نیز حفاظت نماید.

سه شنبه ۲۴ تیر ماه ۱۳۹۹ شماره ۱۱۴۵

روزنامه صبح

www.khabarjonoub.ir - www.khabarAds.ir - www.khabarjonoub.com

مدیرکل منابع طبیعی فارس:
**واگذاری اراضی ملی خسارت دیده
 از آتش سوزی ممنوع شد**



ایستنا/ مدیرکل منابع طبیعی و آبخیزداری فارس گفت: در راستای صیانت و حراست از عرصه‌های طبیعی و ابلاغیه سازمان جنگل‌ها و مراتع، واگذاری اراضی ملی در محدوده‌های خسارت دیده از آتش سوزی‌ها ممنوع شده است. شهرام منتصری در جمع خبرنگاران با بیان اینکه برخی از سودجویان با هدف تصرف اراضی ملی، اقدام به آتش زدن و تخریب پوشش گیاهی اراضی ملی می‌کنند، افزود: براساس سیاست‌های ابلاغی جدید سازمان جنگل‌ها، مراتع و آبخیزداری و در راستای صیانت و حراست از عرصه‌های منابع طبیعی هرگونه واگذاری در محدوده‌هایی که دچار آتش سوزی شده ممنوع است.

او با بیان اینکه طبق ابلاغ سازمان جنگل‌ها و مراتع و آبخیزداری، محدوده‌های آسیب دیده از آتش‌سوزی در سطح اراضی ملی نقشه‌برداری شده و در لیست سیاه واگذاری قرار خواهد گرفت، این اقدام را در راستای صیانت از عرصه‌های مرتعی و جنگلی به عنوان میراث ملی ارزیابی کرد. منتصری ادامه داد: با ابلاغ این دستورالعمل از این پس اراضی دچار آتش سوزی به هیچ عنوان قابل تصرف، کشت یا انجام فعالیت‌های عمرانی نظیر فعالیت‌های معدنی نبوده و در این اراضی تنها عملیات‌های اصلاحی و احیایی منابع طبیعی مانند درختکاری، بوته کاری و بذرپاشی برای ترمیم و احیا انجام می‌شود.

مدیرکل منابع طبیعی و آبخیزداری فارس افزود: با این اقدام حفاظت بیشتری از مناطق انجام شده و به این ترتیب آتش زدن عمدی و هدمند اراضی ملی به شدت کاهش می‌یابد. منتصری با تأکید بر تلاش گسترده مجموعه منابع طبیعی در پیشگیری از وقوع آتش‌سوزی‌ها در عرصه‌های منابع طبیعی اضافه کرد: موضوع آتش‌سوزی‌ها با همکاری، نظارت و حساسیت بیشتر دستگاه‌های نظارتی و قضایی در دستور کار قرار گرفت که انتظار می‌رود با تمهیدات و نظارت بیشتر برای مقابله با تخلفات و نیز شناسایی بیشتر متخلفان با همکاری نهادهای امنیتی شاهد کاهش وقوع آتش سوزی در عرصه‌های منابع طبیعی باشیم.



سه‌شنبه ۲۴ تیر ۱۳۹۹ | ۲۲ ذی‌القعدة ۱۴۴۱ | ۱۴ جولای ۲۰۲۰

رئیس منابع طبیعی پاسارگاد:
**عامل حریق اراضی ملی پاسارگاد
دستگیر شد**

رئیس اداره منابع طبیعی و آبخیزداری شهرستان پاسارگاد با اشاره به مهار کامل آتش‌سوزی در نقاط مختلف ارتفاعات جنگلی و مرتعی این شهرستان، از دستگیری عامل حریق منطقه کرم‌آباد پاسارگاد خبر داد. حسن خسروانیان با اشاره به وقوع چند فقره آتش‌سوزی در ارتفاعات مناطق جنگلی و مرتعی شهرستان پاسارگاد، گفت: این آتش‌سوزی‌ها در نقاطی نظیر گردنه ارسنجان و کوه‌های کرم‌آباد از بخش مرکزی این شهرستان حادث شده بود. به گزارش روابط عمومی منابع طبیعی فارس، خسروانیان با یادآوری اینکه حریق با کمک نیروهای منابع طبیعی شهرستان‌های ارسنجان و پاسارگاد و همراهی مردم محلی کنترل و به‌طور کامل مهار شده است، گفت: همکاری اهالی منطقه در خور قدردانی است. خسروانیان با اشاره به حضور نیروهای منابع طبیعی برای اطمینان از اطفای کامل حریق و پاکسازی منطقه، گفت: عامل ایجاد حریق در کوه‌های کرم‌آباد دستگیر و بعد از تشکیل پرونده به مراجع قضائی تحویل داده شده است.

وی ضمن قدردانی از حضور نیروهای همکار در اطفای حریق، به‌ویژه بخشدار بخش مرکزی، اعضای شورای اسلامی و دهیار روستای کرم‌آباد، قرقبانیان فصلی منطقه، گروه‌های مردم نهاد و دامداران عشایری مستقر در منطقه، گفت: اقدام به موقع موجب جلوگیری از گسترش حریق به سایر نقاط شد.

رئیس اداره منابع طبیعی و آبخیزداری شهرستان پاسارگاد با تأکید بر لزوم تمرکز بیشتر بر فرهنگ سازی در راستای حفاظت از عرصه‌های طبیعی، از بهره برداران و گردشگران طبیعت درخواست کرد که در صورت مشاهده هرگونه حریق در عرصه‌های طبیعی مراتب را به شماره تلفن ۱۵۰۴ گزارش کنند.



سه‌شنبه | ۲۴ تیر ۱۳۹۹ | ۲۲ ذی‌القعدة ۱۴۴۱ | ۱۴ جولای ۲۰۲۰

مدیرکل منابع طبیعی فارس: واگذاری اراضی ملی خسارت دیده از آتش سوزی ممنوع شد

ایسنا: مدیرکل منابع طبیعی و آبخیزداری فارس گفت: در راستای صیانت و حراست از عرصه‌های طبیعی و ابلاغیه سازمان جنگل‌ها و مراتع، واگذاری اراضی ملی در محدوده‌های خسارت دیده از آتش سوزی‌ها ممنوع شده است.

شهرام منتصری دوشنبه ۲۳ تیر در جمع خبرنگاران با بیان اینکه برخی از سودجویان با هدف تصرف اراضی ملی، اقدام به آتش زدن و تخریب پوشش گیاهی اراضی ملی می‌کنند، افزود: براساس سیاست‌های ابلاغی جدید سازمان جنگل‌ها، مراتع و آبخیزداری و در راستای صیانت و حراست از عرصه‌های منابع طبیعی هرگونه واگذاری در محدوده‌هایی که دچار آتش سوزی شده ممنوع است. او با بیان اینکه طبق ابلاغ سازمان جنگل‌ها و مراتع و آبخیزداری، محدوده‌های آسیب دیده از آتش سوزی در سطح اراضی ملی نقشه برداری شده و در لیست سیاه واگذاری قرار خواهد گرفت، این اقدام را در راستای صیانت از عرصه‌های مرتعی و جنگلی به عنوان میراث ملی ارزیابی کرد.

منتصری ادامه داد: با ابلاغ این دستورالعمل از این پس اراضی دچار آتش سوزی به هیچ عنوان قابل تصرف، کشت یا انجام فعالیت‌های عمرانی نظیر فعالیت‌های معدنی نبوده و در این اراضی تنها عملیات‌های اصلاحی و احیایی منابع طبیعی مانند درختکاری، بوته کاری و بذرپاشی برای ترمیم و احیاء انجام می‌شود.

مدیرکل منابع طبیعی و آبخیزداری فارس افزود: با این اقدام حفاظت بیشتری از مناطق انجام شده و به این ترتیب آتش زدن عمدی و هدفمند اراضی ملی به شدت کاهش می‌یابد.

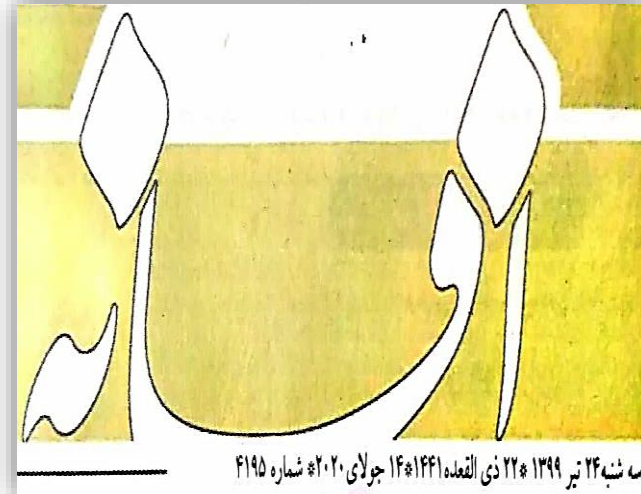


مدیرکل منابع طبیعی فارس:
واگذاری اراضی ملی خسارت
دیده از آتش‌سوزی ممنوع شد



مدیرکل منابع طبیعی و آبخیزداری فارس گفت: در راستای صیانت و حراست از عرصه‌های طبیعی و ابلاغیه سازمان جنگل‌ها و مراتع، واگذاری اراضی ملی در محدوده‌های خسارت دیده از آتش‌سوزی‌ها ممنوع شده است.

شهرام منتصری دوشنبه ۲۲ تیر در جمع خبرنگاران با بیان اینکه برخی از سودجویان با هدف تصرف اراضی ملی، اقدام به آتش زدن و تخریب پوشش گیاهی اراضی ملی می‌کنند، افزود: براساس سیاست‌های ابلاغی جدید سازمان جنگل‌ها، مراتع و آبخیزداری و در راستای صیانت و حراست از عرصه‌های منابع طبیعی هرگونه واگذاری در محدوده‌هایی که دچار آتش‌سوزی شده ممنوع است. او با بیان اینکه طبق ابلاغ سازمان جنگل‌ها و مراتع و آبخیزداری، محدوده‌های آسیب دیده از آتش‌سوزی در سطح اراضی ملی نقشه‌برداری شده و در لیست سیاه واگذاری قرار خواهد گرفت، این اقدام را در راستای صیانت از عرصه‌های مرتعی و جنگلی به عنوان میراث ملی ارزیابی کرد. منتصری ادامه داد: با ابلاغ این دستورالعمل از این پس اراضی دچار آتش‌سوزی به هیچ عنوان قابل تصرف، کشت یا انجام فعالیت‌های عمرانی نظیر فعالیت‌های معدنی نبوده و در این اراضی تنها عملیات‌های اصلاحی و احیایی منابع طبیعی مانند درختکاری، بونه کاری و بذرپاشی برای ترمیم و احیاء انجام می‌شود. مدیرکل منابع طبیعی و آبخیزداری فارس افزود: با این اقدام حفاظت بیشتری از مناطق انجام شده و به این ترتیب آتش‌زدن عمدی و هدفمند اراضی ملی به شدت کاهش می‌یابد. منتصری با تأکید بر تلاش گسترده مجموعه منابع طبیعی در پیشگیری از وقوع آتش‌سوزی‌ها در عرصه‌های منابع طبیعی اضافه کرد: موضوع آتش‌سوزی‌ها با همکاری، نظارت و حساسیت بیشتر دستگاه‌های نظارتی و قضایی در دستور کار قرار گرفت که انتظار می‌رود با تمهیدات و نظارت بیشتر برای مقابله با تخلفات و نیز شناسایی بیشتر متخلفان با همکاری نهادهای امنیتی شاهد کاهش وقوع آتش‌سوزی در عرصه‌های منابع طبیعی باشیم.

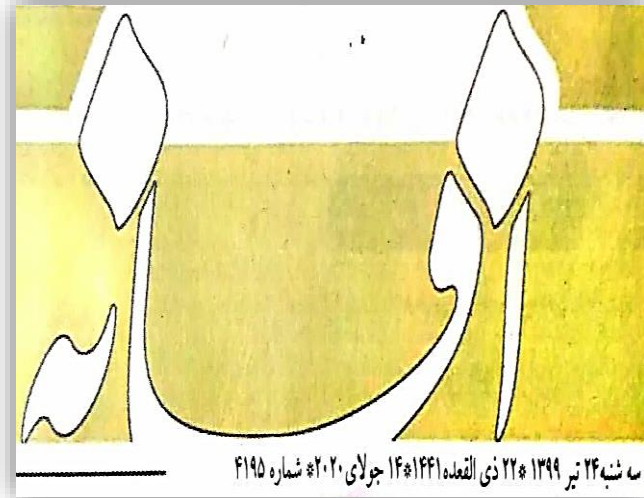


سه شنبه ۲۴ تیر ۱۳۹۹ * ۲۲ ذی القعدة ۱۴۴۱ * ۱۴ جولای ۲۰۲۰ * شماره ۴۱۹۵

عامل حریق اراضی ملی پاسارگاد دستگیر شد

رئیس اداره منابع طبیعی و آبخیزداری شهرستان پاسارگاد با اشاره به مهار کامل آتش‌سوزی در نقاط مختلف ارتفاعات جنگلی و مرتعی این شهرستان، از دستگیری عامل حریق منطقه کرم‌آباد پاسارگاد خبر داد. حسن خسروانیان با اشاره به وقوع چند فقره آتش‌سوزی در ارتفاعات مناطق جنگلی و مرتعی شهرستان پاسارگاد، گفت: این آتش‌سوزی‌ها در نقاطی نظیر گردنه ارسنجان و کوه‌های کرم‌آباد از بخش مرکزی این شهرستان حادث شده بود. به نقل از روابط عمومی منابع طبیعی فارس؛ خسروانیان با یادآوری اینکه حریق با کمک نیروهای منابع طبیعی شهرستان‌های ارسنجان و پاسارگاد و همراهی مردم محلی کنترل و بطور کامل مهار شده است، گفت: همکاری اهالی منطقه در خور قدردانی است. خسروانیان با اشاره به حضور نیروهای منابع طبیعی برای اطمینان از اطفاء کامل حریق و پاکسازی منطقه، گفت: عامل ایجاد حریق در کوه‌های کرم‌آباد دستگیر و بعد از تشکیل پرونده به مراجع قضائی تحویل داده شد.

وی ضمن قدردانی از حضور نیروهای همکار در اطفاء حریق، به‌ویژه بخشدار بخش مرکزی، اعضای شورای اسلامی و دهیار روستای کرم‌آباد، قرقبانیان فصلی منطقه، گروه‌های مردم‌نهاد و دامداران عشایری مستقر در منطقه، گفت: اقدام به موقع موجب جلوگیری از گسترش حریق به سایر نقاط شد. رئیس اداره منابع طبیعی و آبخیزداری شهرستان پاسارگاد با تأکید بر لزوم تمرکز بیشتر بر فرهنگ‌سازی در راستای حفاظت از عرصه‌های طبیعی، از بهره‌برداران و گردشگران طبیعت درخواست کرد که در صورت مشاهده هرگونه حریق در عرصه‌های طبیعی مراتب را به شماره تلفن ۱۵۰۴ گزارش کنند.



نمود افزایش بهره وری تولیدات کشاورزی با توسعه کشت گلخانه ای



گلخانه در این شهرستان ۱۹ مورد موفق به اخذ مجوز ساخت و ۷ مورد در مرحله اخذ تسهیلات و ۳ مورد با سطح ۲۹ هزار متر مربع و با بکارگیری به روزترین تجهیزات، راه اندازی گردیده است. دبیر شورای کشاورزی شهرستان ارسنجان کشت گلخانه ای را ارتقای بهره وری، افزایش کیفیت و کاهش هزینه محصول تولیدی دانست و اضافه کرد:

به دلیل کنترل دقیق آفات و بیماری ها با روش های کنترل بیولوژیکی و کاهش مصرف سموم و صرفه جویی در مصرف آب و خاک، از مزایای استفاده از کشت های تراکم گلخانه ای است.

حسینی خرمی تصریح کرد: با برگزاری جلسات متعدد با متقاضیان کشت گلخانه ای در ارسنجان در صورت برقراری تسهیلات یارانه دار تبصره ۱۸ توسعه گلخانه ها در سایر نقاط شهرستان کشت گلخانه ای شتاب دو چندان خواهد گرفت.

وی خاطر نشان کرد: وجود برخی بروکراسی های دست و پاگیر از جمله روند کند صدور مجوز برای احداث گلخانه است. سرپرست جهاد کشاورزی ارسنجان یادآور شد: جهاد کشاورزی ارسنجان آمادگی کامل دارد تا زمینه حمایت از سرمایه گذاران در راستای کشت های گلخانه ای فراهم آورد.

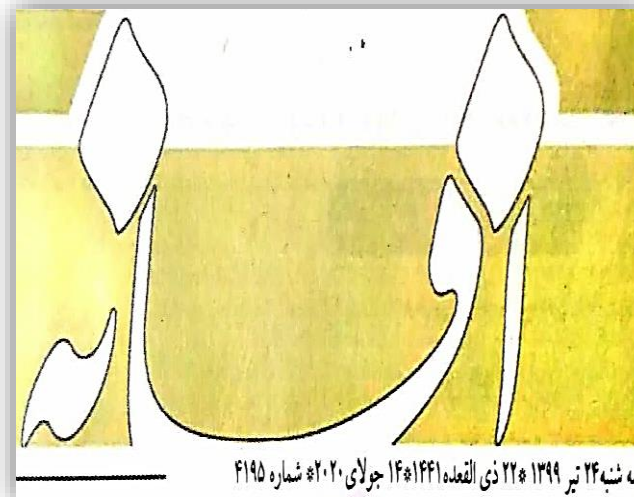
آمنه سپهر: سرپرست جهاد کشاورزی شهرستان ارسنجان با تاکید بر استفاده از الگوهای جدید و به روز در بخش کشاورزی گفت: توسعه کشت گلخانه ای راهکار مهم برای افزایش بهره وری تولیدات کشاورزی است.

سید ناصر حسینی خرمی در گفتگو با «افسانه» افزود: در

حال حاضر دو شهرستان ارسنجان ۱۰ هکتار گلخانه فعال وجود دارد که با برنامه ریزی های انجام شده پیش بینی می شود در سالهای آتی از پیشرفت چشمگیری برخوردار شود. وی اظهار داشت: با افزایش روز افزون جمعیت و نیاز بیشتر مردم به محصولات کشاورزی، باید از کشاورزی سنتی فاصله گرفته و به سمت روش های نوین حرکت کنیم.

حسینی خرمی بیان داشت: با توجه به بحران کم آبی و پیدایش چالش های جدی آب در بخش های مختلف کشاورزی، مهم ترین روش برای الگوی کشت، کشت های گلخانه ای است.

سرپرست جهاد کشاورزی ارسنجان با اشاره به تشکیل ۳۲ پرونده جدید برای کشت گلخانه ای در روستای علی آباد ملک این شهرستان خاطر نشان کرد: از تعداد پرونده های یاد شده برای احداث



مدیر جهاد کشاورزی قیروکارزین:

کاشت حبوبات در قیروکارزین شروع شد

مدیر جهاد کشاورزی قیروکارزین گفت: عملیات کاشت لوبیا و ماش از اواخر تیرماه در اراضی بخش مرکزی این شهرستان آغاز و تا اوایل مردادماه ادامه خواهد داشت.

به گزارش روزنامه طلوع به نقل از روابط عمومی جهاد کشاورزی قیروکارزین، مهدی همتی با اذعان به اینکه

اراضی دهستان فتح آباد عمده‌ترین مرکز کاشت حبوبات در قیروکارزین است، اظهار کرد: پیش‌بینی می‌شود بیش از ۵۰۰ هکتار زمین به کشت لوبیا و ماش اختصاص یابد.

به گفته او، به طور میانگین از هر هکتار مزرعه لوبیا و ماش در قیروکارزین ۱۲۰۰ کیلوگرم دانه برداشت می‌شود که بر اساس آمارها این شهرستان در تولید لوبیای چشم بلبلی قیر رتبه نخست استان فارس را در اختیار دارد.

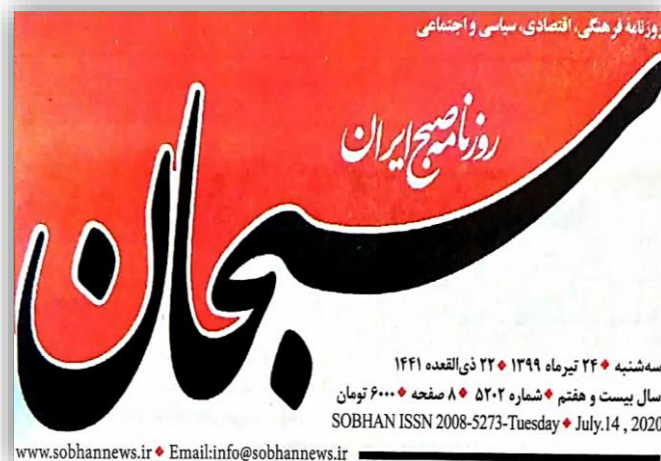
این مقام مسئول تصریح کرد: رعایت اصول بهزراعی مانند تهیه بستر مناسب، ضدعفونی بذور مورد استفاده و تیمار آن با مواد محرک رشد، استفاده از دستگاه‌های کارنده و آبیاری مزرعه با روش‌های نوین تحت فشار در بهبود عملکرد مزارع حبوبات تأثیر بسزایی خواهد داشت.

همتی با بیان اینکه رقم بذور مصرفی برای کشت، محلی و از نوع لوبیای چشم بلبلی قیر و ماش سیاه است، ابراز کرد: کاشت لوبیا و ماش عمدتاً به صورت دست پاش و سنتی انجام و به طور معمول در نیمه‌های مهرماه برداشت می‌شود.

او تأکید کرد: کشت این محصولات به علت شرایط خاص و نیمه مکانیزه بودن آن در برداشت با دشواری‌هایی برای کشاورزان همراه است.

همتی با یادآوری اینکه برای رعایت یک برنامه تناوب زراعی اصولی و صحیح باید از گیاهان خانواده بقولات مثل لوبیا و ماش بهره برد، اضافه کرد: این گیاهان ازت هوای موجود در خاک را جذب، ذخیره و باعث افزایش ازت در خاک می‌شوند، در نتیجه خاک حاصلخیزتر و عملکرد محصول در کشت بعدی افزایش خواهد داشت.





مدیرکل منابع طبیعی استان فارس:

واگذاری اراضی ملی خسارت‌دیده از آتش‌سوزی ممنوع شد

سپهرام منصوری، مدیرکل منابع طبیعی و ابخیزداری فارس گفت: در راستای صیانت و حرانت اراضی ملی در محدوده‌های جنگل‌ها و مراتع، واگذاری اراضی ملی در محدوده‌های خسارت‌دیده از آتش‌سوزی‌ها ممنوع شده است.

منصوری با بیان اینکه برخی از موجودات با هدف تصرف اراضی ملی، اقدام به آتش زدن و محرم بومبانی گداهای اراضی ملی می‌کنند. افزود: براساس ساسات‌های ابلاغی حدود سازمان جنگل‌ها، مراتع و ابخیزداری و در راستای صیانت و حرانت

از عرصه‌های منابع طبیعی هرگونه واگذاری در محدوده‌هایی که دچار آتش‌سوزی شده، ممنوع است.

وی با بیان اینکه طبق ابلاغ سازمان جنگل‌ها و مراتع و ابخیزداری، محدوده‌های آسیب‌دیده از آتش‌سوزی در سطح اراضی ملی نقشه‌برداری شده و در لیست سباه واگذاری قرار خواهد گرفت. این اقدام را در راستای صیانت از عرصه‌های مرتعی و جنگلی به عنوان میراث ملی ارزیابی کرد.

منصوری ادامه داد: با ابلاغ این دستورالعمل از این پس

اراضی دچار آتش‌سوزی به هیچ عنوان قابل تصرف، کشت یا انجام فعالیت‌های عمرانی نظیر فعالیت‌های معدنی بوده و در این اراضی تنها عملیات‌های اصلاحی و احیایی منابع طبیعی مانند درختکاری، بونه‌کاری و بذریاشتی برای ترمیم و احیاء انجام می‌شود.

مدیرکل منابع طبیعی و ابخیزداری فارس افزود: با این اقدام حفاظت بیشتری از مناطق انجام شده و به این ترتیب آتش زدن عمدی و هدفمند اراضی ملی به شدت کاهش می‌یابد.

منصوری با تأکید بر تلاش گسترده مجموعه منابع طبیعی در پیشگیری از وقوع آتش‌سوزی‌ها در عرصه‌های تابع طبیعی اضافه کرد: موضوع آتش‌سوزی‌ها با همکاری، نظارت و حساسیت بیشتر دستگاه‌های نظارتی و قضایی در دستور کار قرار گرفت که انتظار می‌رود با تمهیدات و نظارت بیشتر برای مقابله با تخلفات و بیز شامایی بیشتر متخلفان با همکاری نهادهای امنیتی شاهد کاهش وقوع آتش‌سوزی در عرصه‌های منابع طبیعی باشیم.